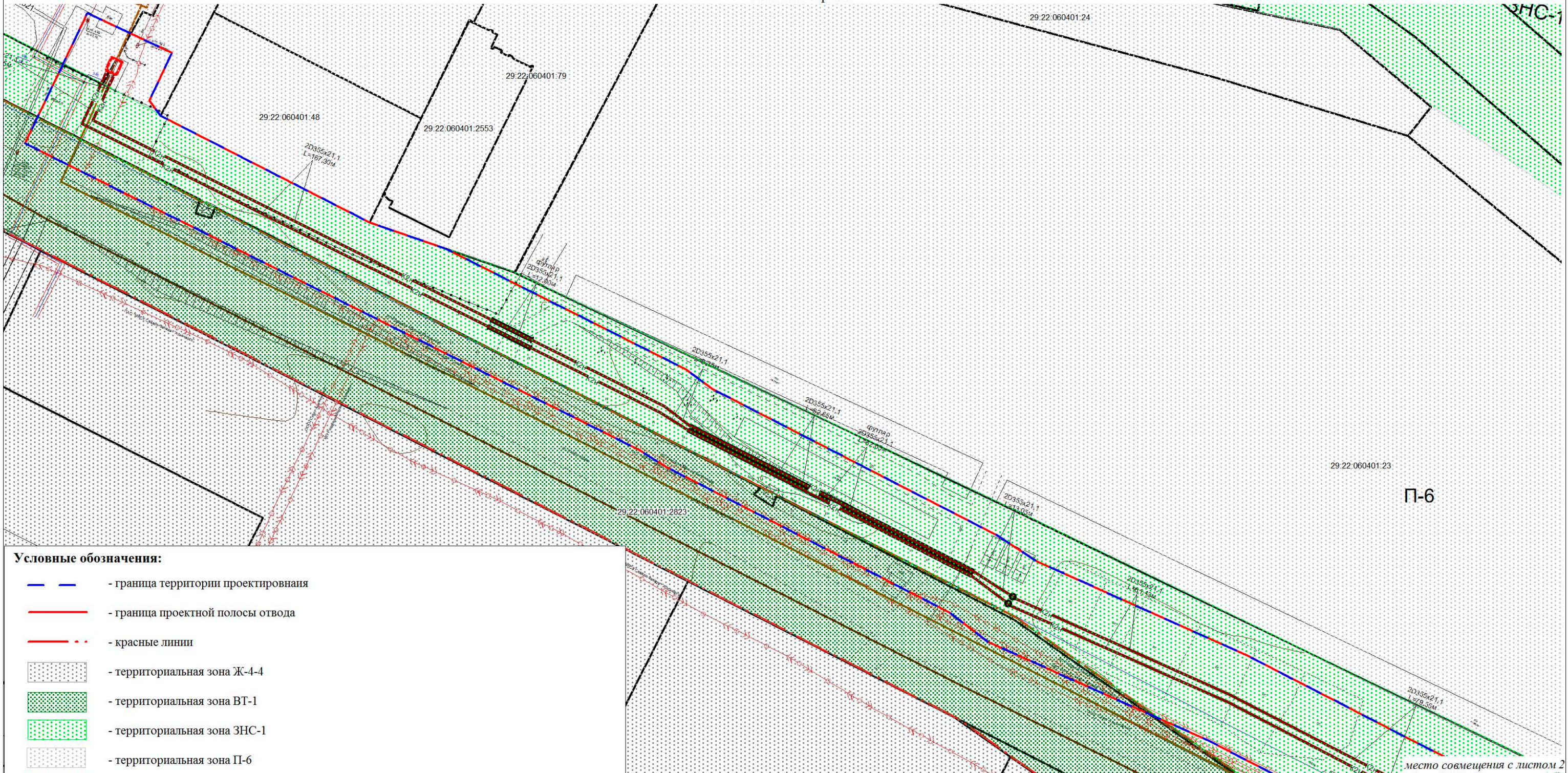


**Проект планировки территории линейного объекта:
"Обеспечение земельных участков инженерной инфраструктурой для строительства многоквартирных жилых домов в VI-VII жилых районах (магистральные сети):
II этап - канализационные очистные сооружения по ул. Карпогорской"**




Основной чертеж



П-6

Условные обозначения:

- — — - граница территории проектирования
- — — - граница проектной полосы отвода
- - - - красные линии
- территориальная зона Ж-4-4
- территориальная зона ВТ-1
- территориальная зона ЗНС-1
- территориальная зона П-6
- территориальная зона ДО-3
- территориальная зона П-3
- территориальная зона ВТ-2
- — — - трасса ливневой канализации
- - - - границы кадастрового деления
- — — - границы земельных участков, сведения о которых содержатся в ГКН
- 29.22.060401:79 - обозначение кадастровых номеров земельных участков, сведения о которых содержатся в ГКН

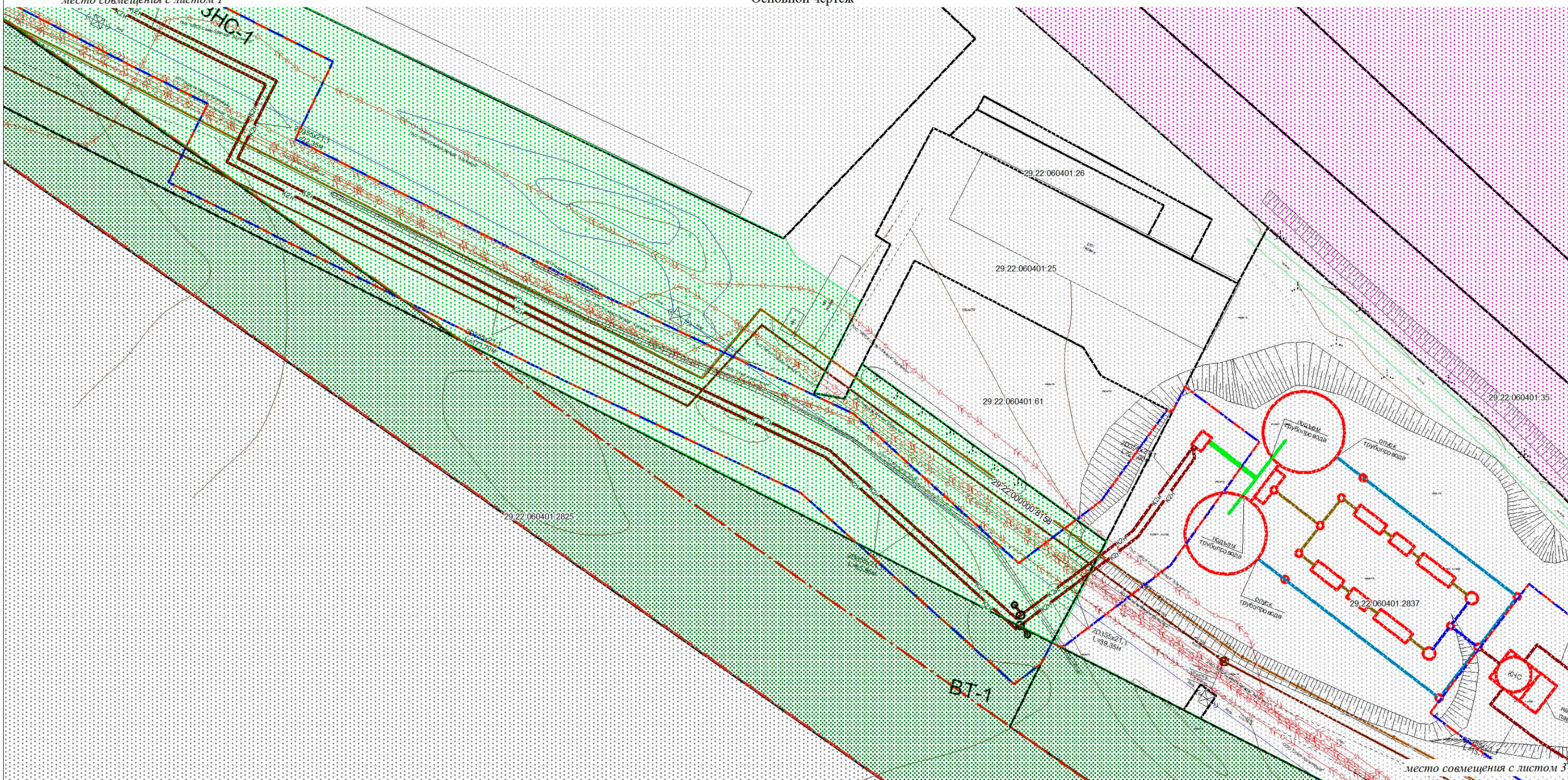
						Заказчик-застройщик: ГКУ АО "Главное управление капитального строительства"		
						Проект планировки территории линейного объекта: "Обеспечение земельных участков инженерной инфраструктурой для строительства многоквартирных жилых домов в VI-VII жилых районах (магистральные сети): II этап - канализационные очистные сооружения по ул. Карпогорской"		
Изм.	Кол.уч.	Лист	№ док.	Подп.	Дата	Стадия	Лист	Листов
Составил:		Петропав- ловский М.С.				ПП	1	4
						Основной чертеж, М 1:1000		
						ООО "АрхЗемПроект"		

**Проект планировки территории линейного объекта:
"Обеспечение земельных участков инженерной инфраструктурой для строительства многоквартирных жилых домов в VI-VII жилых районах (магистральные сети):
II этап - канализационные очистные сооружения по ул. Карпогорской"**



место совмещения с листом 1

Основной чертеж



условные обозначения представлены на листе 1

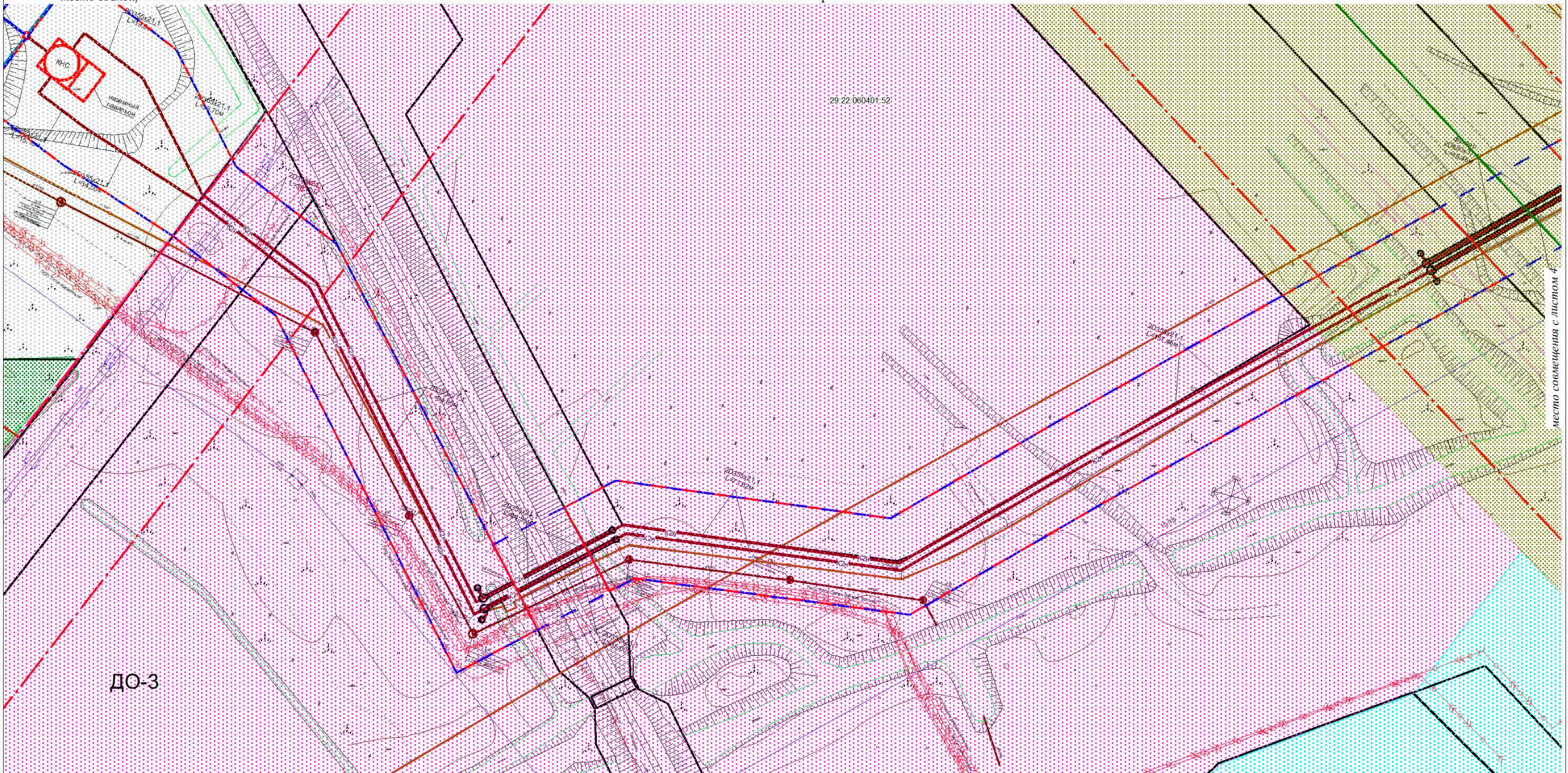
						Заказчик-застройщик: ГКУ АО "Главное управление капитального строительства"		
						Проект планировки территории линейного объекта: "Обеспечение земельных участков инженерной инфраструктурой для строительства многоквартирных жилых домов в VI-VII жилых районах (магистральные сети): II этап - канализационные очистные сооружения по ул. Карпогорской"		
Изм.	Кол.уч.	Лист	№ док.	Подп.	Дата	Стадия	Лист	Листов
						ПП	2	4
Составил: Петропавловский М.С.						Основной чертеж, М 1:1000		
						ООО "АрхЗемПроект"		



**Проект планировки территории линейного объекта:
"Обеспечение земельных участков инженерной инфраструктурой для строительства многоквартирных жилых домов в VI-VII жилых районах (магистральные сети):
II этап - канализационные очистные сооружения по ул. Карпогорской"**

место совмещения с листом 2

Основной чертеж



ДО-3

29.22.060401-52

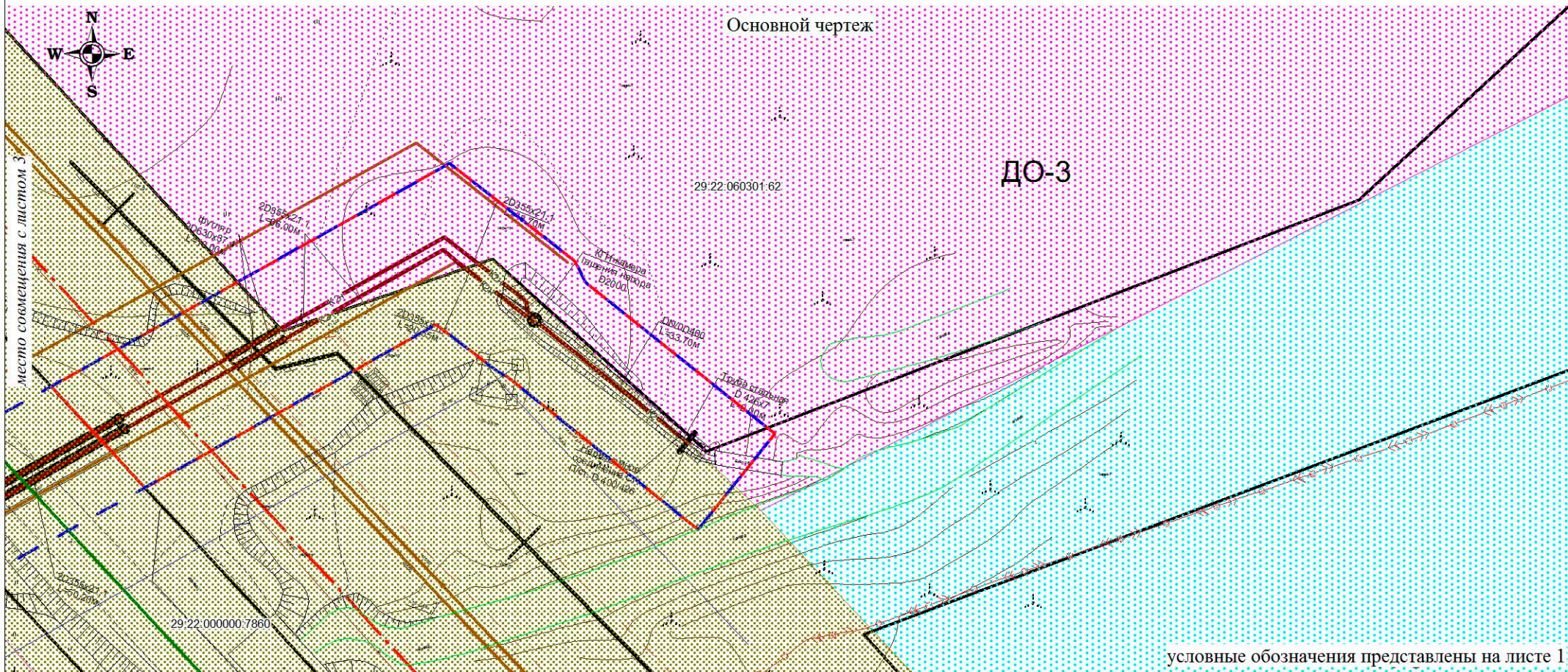
место совмещения с листом 4

условные обозначения представлены на листе 1


						Заказчик-застройщик: ГКУ АО "Главное управление капитального строительства" Проект планировки территории линейного объекта: "Обеспечение земельных участков инженерной инфраструктурой для строительства многоквартирных жилых домов в VI-VII жилых районах (магистральные сети): II этап - канализационные очистные сооружения по ул. Карпогорской"		
Изм.	Кол.уч.	Лист	№ док.	Подп.	Дата	Стадия	Лист	Листов
						ПП	3	4
Составил: Петропавловский М.С.						Основной чертеж, М 1:1000		
						ООО "АрхЗемПроект"		

**Проект планировки территории линейного объекта:
 "Обеспечение земельных участков инженерной инфраструктурой для строительства
 многоквартирных жилых домов в VI-VII жилых районах (магистральные сети):
 II этап - канализационные очистные сооружения по ул. Карпогорской"**

Основной чертеж



условные обозначения представлены на листе 1

						Заказчик-застройщик: ГКУ АО "Главное управление капитального строительства"		
						Проект планировки территории линейного объекта: "Обеспечение земельных участков инженерной инфраструктурой для строительства многоквартирных жилых домов в VI-VII жилых районах (магистральные сети): II этап - канализационные очистные сооружения по ул. Карпогорской"		
Изм.	Кол.уч.	Лист	№ док.	Подп.	Дата	Стадия	Лист	Листов
		Петропав- ловский М.С.				ПП	4	4
						Основной чертеж, М 1:1000		
						ООО "АрхЗемПроект"		